

ESTACIÓN GNSS DE LLERENA: LLER

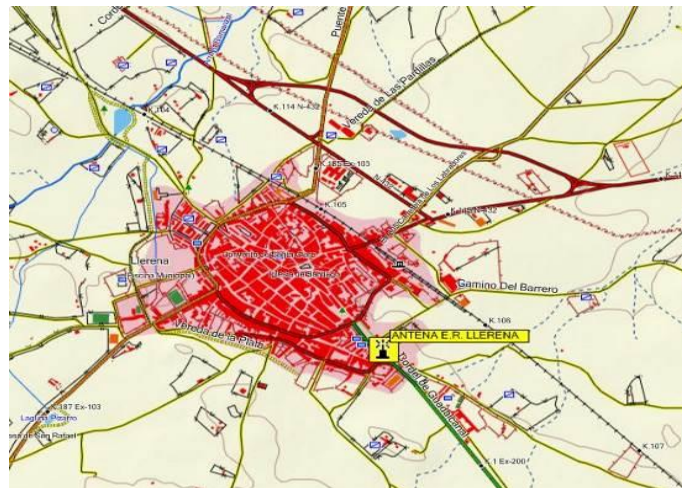
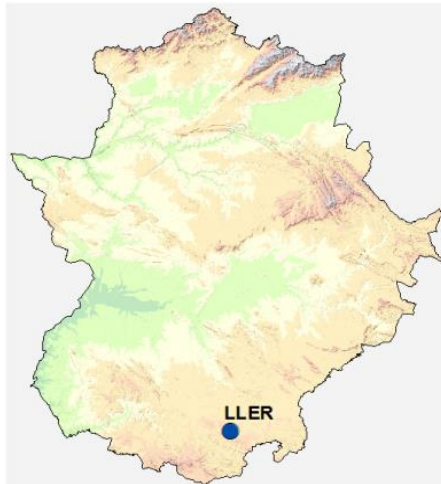
COORDENADAS CON ALTURAS ELIPSOIDALES

| | | | | |
|-------------|---------|-----------------|--------------------|-------------|
| CARTESIANAS | ETRS-89 | 4989172,952 | -525326,361 | 3926553,064 |
| GEODÉSICAS | ETRS-89 | 6 0' 38,5655" W | 38 14' 12,41383" N | 697,565 |
| UTM Huso 29 | ETRS-89 | 761633,364 | 4236313,255 | 697,565 |
| UTM Huso 29 | ED50 | 761757,9 | 4236525,79 | 642,406* |

NOTA: Para el cambio de datum entre ED50 y ETRS89 se utilizó la rejilla GRID_SHIFT_FILE V2009 del IGN en formato NTV2


Altura adaptador seco 0.0771 m

(*): Altura ortométrica



SITUACIÓN EQUIPOS

| | |
|--------------------|--|
| Dirección | Plza. Cieza de León, 16 |
| Instalación | Estación de autobuses |
| Correo electrónico | rep@juntaex.es |



INSTRUMENTACIÓN

| | | | |
|---------------------|--------------|--------------|----------|
| Fecha instalación | 29/11/2023 | | |
| Sensor | LEICA GR50 | Número serie | 2091289 |
| Antena | LEIAR20 LEIM | Número serie | 25087037 |
| Versión de firmware | 4.70/7.813 | | |